



## Itinéraire Express,

Véhicule: Routière



A la dernière minute, réservez votre chambre d'hôtes

**0891 16 22 22** (0,22 € min)

Bordeaux, Aquitaine (33, France)

Pfungstadt, Hesse (Allemagne)

Durée (1)	<b>11H48</b>	Distance	<b>1145.81 km</b>	Voies express	<b>1097.52 km</b>
Diesel	<b>116.66 € (80 l)</b>	Indemnités	<b>0.00 €</b>	Péages	<b>FRA : 71.60 EUR</b>

**SÉCURITÉ ROUTIÈRE, TOUS RESPONSABLES : ATTACHEZ VOTRE CEINTURE ET VEILLEZ À CELLE DE VOS PASSAGERS**



Départ: Bordeaux, Aquitaine (33, France)

**1** Sortir de Bordeaux et continuer sur **le Boulevard Aliénor d'Aquitaine**

**6.49km**

Boulevard Aliénor  
d'Aquitaine

**2** 0H11 **6 Km** Prendre l'**A630/E05/E606**

en direction de

ANGOULÊME  
NANTES  
PARIS  
ZONE INDUSTRIELLE CARBON-BLANC



**4.50km**

A630

6 Km **Radar :**

70 Km/h - A630 - Pt km 4,5 - Bordeaux - Rocade Nord - Pont  
d'Aquitaine

7 Km **Pont d'Aquitaine**

9 Km **Radar :**

90 Km/h - A630 - Pt km 1,9 - Lormont

**3** 0H15 **11 Km** Continuer sur l'**A10/E05**

en direction de

PARIS  
NANTES  
SAINTES  
ANGOULÊME

passage à proximité de Ambarès-et-Lagrave

27 Km **Ticket de péage**

passage à proximité de Saintes  
passage à proximité de Niort



**449.02km**

L'Aquitaine

243 Km **Radar :**

130 Km/h - A10 - Pt km 310,86 - Vouneuil-sous-biard

passage à proximité de Poitiers  
passage à proximité de Châtelleraut

326 Km **Péages : 29.90 EUR**

343 Km **Radar :**


110 Km/h - A10 - Pt km 210,45 - Tours

passage à proximité de Tours

375 Km **Ticket de péage**


passage à proximité de Blois

425 Km  **Radar :**  
130 km/h - A10 - Pt km 128,6 - Lussay

**4** | 04H38 **460 Km**  Prendre la sortie n°14 et continuer sur **l'A701/E60**

 **3.06km**  
A701

460 Km  **Péages : 11.70 EUR**


**5** | 04H40 **464 Km**  Rejoindre **la N60/E60** (passer par **N60**)

 **42.71km**  
N60


en suivant le panneau

MONTARGIS
NEVERS
FONTAINEBLEAU
FLEURY-LES-AUBRAIS

passage à proximité de Orléans

**6** | 05H16 **507 Km**  **la N60**

**30.68km**  
N60


**7** | 05H39 **538 Km**  Prendre **la N60/E60** (passer par **N60**)

 **21.61km**  
N60

en suivant le panneau

N60 A6
SENS
AUXERRE
TROYES
AMILLY
COURTENAY

passage à proximité de Amilly

**8** | 05H57 **559 Km**  **la N60**

**7.49km**  
N60

**9** | 06H05 **568 Km**  Prendre **l'A6/E15/E60**

**1.15km**  
L'Autoroute du Soleil

en suivant le panneau

SENS
TROYES
PARIS
LYON
METZ-NANCY

568 Km  **Ticket de péage**

**10** | 06H07 **571 Km**  Rejoindre **l'A19/E511**

 **27.95km**  
A19

en suivant le panneau

A19 E511
TROYES
SENS

passage à proximité de Sens

**11** | 06H24 **600 Km**  Rejoindre **l'A5/E511/E54**

 **70.10km**  
A5

en suivant le panneau

A5 E54
TROYES
METZ
NANCY

**12** | 07H05 **671 Km**  Rejoindre l'**A26/E17**

en suivant le panneau

**95.28km**

L'Autoroute des Anglais

A26 E17

METZ  
REIMS  
CHÂLONS-EN-CHAMPAGNE  
SAINT-DIZIER

passage à proximité de Troyes

718 Km  **Radar :**

130 Km/h - A26 - Pt km 345.56 - Mailly le Camp

passage à proximité de Châlons-en-Champagne

**13** | 08H01 **767 Km**  Rejoindre l'**A4/E50**

en suivant le panneau

**200.44km**

L'Autoroute de l'Est

A4 E50

LA VEUVE  
VERDUN  
CHARLEVILLE-MÉZIÈRES  
METZ  
STRASBOURG

838 Km  **Radar :**

130 Km/h - A4 - Pt km 240,2 - Les Souhesmes-Rampont

passage à proximité de Verdun

891 Km  **Péages : 26.10 EUR**

passage à proximité de Metz

960 Km  **Péages : 3.90 EUR**

passage à proximité de Saint-Avold

**14** | 09H57 **969 Km**  Rejoindre l'**A320/E50**

en suivant le panneau

**13.75km**

A320

A320

FREYMING-MERLEBACH  
FORBACH  
SARREBRUCK  
DEUTSCHLAND

passage à proximité de Freyming-Merlebach

971 Km  **Radar :**

110 Km/h - A320 - Pt km 3.05 - Rosbruck

passage à proximité de Forbach

 **Vous entrez en Allemagne****15** | 10H06 **982 Km**  Continuer sur l'**A6/E50**

en direction de

**131.22km**


A6

MANNHEIM  
NEUNKIRCHEN  
SBR.-FECHINGEN  
✚ SAARBRÜCKEN

passage à proximité de Sarrebruck

986 Km  **Saartalbrücke**990 Km  **Talbrücke Fechingen**

passage à proximité de Sankt Ingbert  
 passage à proximité de Neunkirchen  
 passage à proximité de Homburg  
 passage à proximité de Kaiserslautern  
 passage à proximité de Grünstadt  
 passage à proximité de Frankenthal  
 passage à proximité de Ludwigshafen am Rhein  
 passage à proximité de Mannheim


**16** | 11H29 | 1115 Km  Prendre la sortie n°25 et continuer sur l'**A67/E451**



**26.78km**

A67

passage à proximité de Lorsch  
 passage à proximité de Bensheim

**17** | 11H45 | 1142 Km  Prendre la sortie n°7 et continuer sur **B426**



**1.75km**

B426


<b>PFUNGSTADT</b>
<b>STOCKSTADT</b>
<b>RIEDSTADT</b>

passage à proximité de Darmstadt

**18** | 11H46 | 1144 Km Entrer dans et prendre **L3303**



**570m**

L3303

en suivant le panneau

<b>PFUNGSTADT</b>
<b>STADTMITTE</b>

**19** | 11H47 | 1145 Km Continuer sur **Mainstraße (L3303)**

**780m**

Mainstraße



1145 Km 11H48

**Arrivée: Pfungstadt, Hesse (Allemagne)**

- Tous droits réservés